

Factura Pequeño Contribuyente

BRIAN ALEXANDER, MENDEZ ORELLANA

Nit Emisor: 109451619

BRIAN MENDEZ

4 AVENIDA 17-26 COLONIA SANTA FAZ, A zona 0, Chinautla,
GUATEMALA

NIT Receptor: 3440958

Nombre Receptor: INSTITUTO GEOGRAFICO NACIONAL

NÚMERO DE AUTORIZACIÓN:

1C5F3B9F-2C74-485A-98AA-F369E7D3F70A

Serie: 1C5F3B9F Número de DTE: 745818202

Numero Acceso:

Fecha y hora de emisión: 30-jun-2023 13:46:29

Fecha y hora de certificación: 05-jun-2023 13:46:30

Moneda: GTQ

#No	B/S	Cantidad	Descripcion	Precio/Valor unitario (Q)	Descuentos (Q)	Otros Descuentos(Q)	Total (Q)	Impuestos
1	Servicio	1	Por Servicios Técnicos prestados al Instituto Geográfico Nacional según Contrato Administrativo No. 2023-5-2-2728 correspondiente al mes de junio de 2023.	8,000.00	0.00	0.00	8,000.00	
TOTALES:					0.00	0.00	8,000.00	

* No genera derecho a crédito fiscal

CANCELADO

Datos del certificador

Superintendencia de Administracion Tributaria NIT: 16693949



Ing. Oscar Cruz Ramos
Subdirector General
Del Instituto Geográfico Nacional -IGN-
Con Funciones Temporales



Licda. Pahola Méndez Mata
Directora
Instituto Geográfico Nacional

"Contribuyendo por el país que todos queremos"

Información del DTE



Régimen de Factura Electrónica en Línea Verificación de Documento Tributario Electrónico

Factura Pequeño Contribuyente (FPEQ)	
EMISIÓN	
Fecha Emisión:	30/06/2023 13:46:29
Emisor:	109451619 - BRIAN ALEXANDER, MENDEZ ORELLANA
Establecimiento:	1 - BRIAN MENDEZ
Receptor:	3440958 - INSTITUTO GEOGRAFICO NACIONAL
Monto Total:	GTQ 8,000
No. de acceso:	
CERTIFICACIÓN	
Autorización:	1C5F3B9F-2C74-485A-98AA-F369E7D3F70A
Serie:	1C5F3B9F
Número del DTE:	745818202
ACEPTACIÓN SAT	
Acuse de recibo:	FCID202320230605T13:46:3006:001C5F3B9F2C74485A98AAF369E7D3F70A
Fecha de la consulta: 05/06/2023 13:47:31	

NOTA: Si la información no coincide con el documento que tiene en su poder, denúncielo aquí:

<https://portal.sat.gob.gt/portal/denuncias/>

INFORME MENSUAL DE ACTIVIDADES

PERIODO: JUNIO 2023

REGLÓN: 029 "OTRAS REMUNERACIONES DE PERSONAL TEMPORAL"

OBJETO: "SERVICIOS TÉCNICOS PARA COLABORAR EN DIVERSAS ACTIVIDADES REALIZADAS POR LA DIVISIÓN DE INFORMACIÓN GEOGRÁFICA, ASÍ COMO ACUDIR A COMISIONES DE CAMPO QUE LE SEAN ASIGNADAS"

TIPOS DE SERVICIOS: TÉCNICOS

PRESTADOS EN: INSTITUTO GEOGRÁFICO NACIONAL -IGN-

NO. DE CONTRATO: 2023-5-2-2728

PLAZO DEL CONTRATO: DEL 02 DE MAYO AL 31 DE JULIO DE 2023

En cumplimiento a la cláusula segunda del contrato administrativo número 2023-5-2-2728, suscrito con mi persona, presento ante usted el informe mensual de actividades realizadas:

ACTIVIDADES DESARROLLADAS Y RESULTADOS OBTENIDOS:

1. **Servicios técnicos para colaborar en la realización de recorridos de campo para la clasificación del uso del suelo urbano del municipio del departamento que le sea asignado.**

Actividad: Colaboré en realizar cortes e ingreso de datos sobre la caracterización del municipio de Palín.

Resultados: Digitalización y asignación de atributos de datos obtenidos en el trabajo de caracterización de los cuadrantes 1, 2, 3 y 4 abarcados por las colonias San Francisco, parte de la Residencial Las Victorias, rancho María Teresa, área norte de las colonias Las Marías y San Martín del municipio de Palín, departamento de Escuintla.

2. **Servicios técnicos para colaborar en la digitación del suplemento del Diccionario Geográfico del departamento que le sea asignado, así como la cuantificación y transcripción de información obtenida en campo**

Actividad: Colaboré con la digitalización y actualización de datos del suplemento del Diccionario Geográfico Nacional.

Resultados: Actualización del 25% de los datos del municipio de Guastatoya, departamento de El Progreso del suplemento del Diccionario Geográfico, para hacer un total acumulado del 75% trabajado, con la corrección de nombres, ingreso de nuevas coordenadas y metros sobre el nivel del mar, verificando categorías de las aldeas, barrios, colonia, caseríos, fincas y parajes.

3. **Servicios técnicos para colaborar en la digitalización de datos obtenidos en campo de áreas urbanas.**

Actividad: Colaboré con la digitalización de calles y avenidas de la base de datos del municipio de Palín, departamento de Escuintla.

Resultados: Digitalización de información en la base de datos de las calles abarcando parte de la carretera CA-9, autopista Palín, Escuintla y callejones del sector I de la colonia san Francisco y de la parte norte de la zona 3 del municipio de Palín, departamento de Escuintla.

4. **Servicios técnicos para colaborar en las respuestas de solicitudes ingresadas a la División de Información Geográfica.**

Actividad: Colaboré en dar respuesta a las distintas solicitudes y oficios ingresados a la división.

Resultado: Apoye en dar respuesta al requerimiento de la copia del decreto de fundación del municipio de Santa Cruz Verapaz, del departamento de Alta Verapaz, realizando una investigación con base a la información del Diccionario Geográfico Nacional edición 2,000.


5. **Otras actividades relacionadas con el servicio contratado o que le sean asignadas por la autoridad superior.**


Actividad: Colabore en la realización de la requisición de suministros del área de la División de Información Geográfica.


Resultados: Tener las provisiones correspondientes en el área de División de Información Geográfica para el buen funcionamiento de la división.

Actividad: Colabore en el envío de oficios solicitando la certificación territorial de los municipios.

Resultados: Obtener la mayor información de los lugares poblados de los municipios de San Francisco Zapotitlán, San Gabriel del departamento de Suchitepéquez, Cabañas, departamento de Zacapa y San Cristóbal, Santa Lucía la Reforma del departamento de Totonicapán.

F 
Brian Alexander Méndez Orellana
DPI: 3666-17885-0101
Teléfono: 5570-1043

F 
Ing. Oscar Cruz Ramos
Subdirector General
Del Instituto Geográfico Nacional -IGN-
Con Funciones Temporales



F 
Lída. Pahola Méndez Mata
Directora
Instituto Geográfico Nacional

